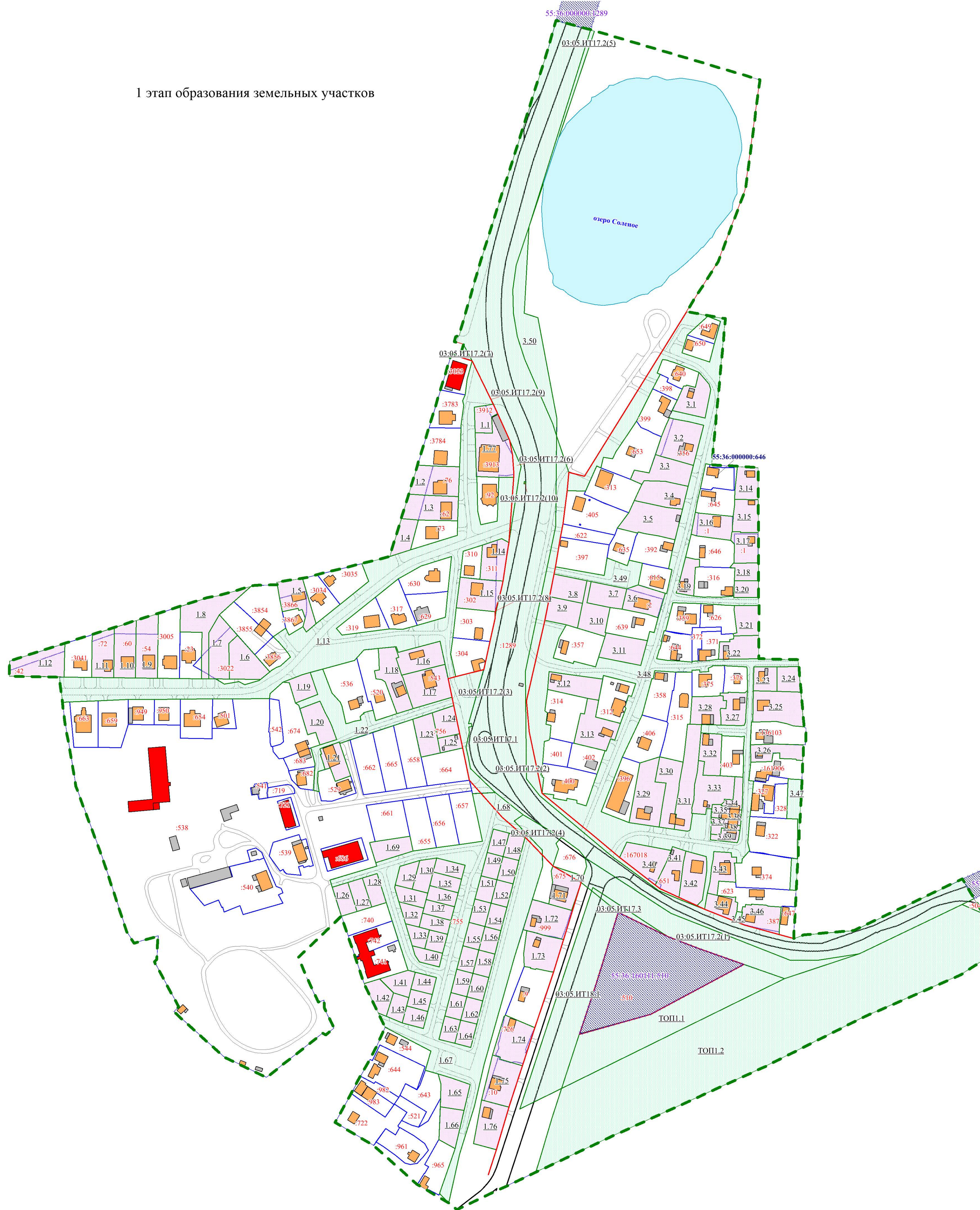


Схема расположения границ проектирования и элементов планировочной структуры

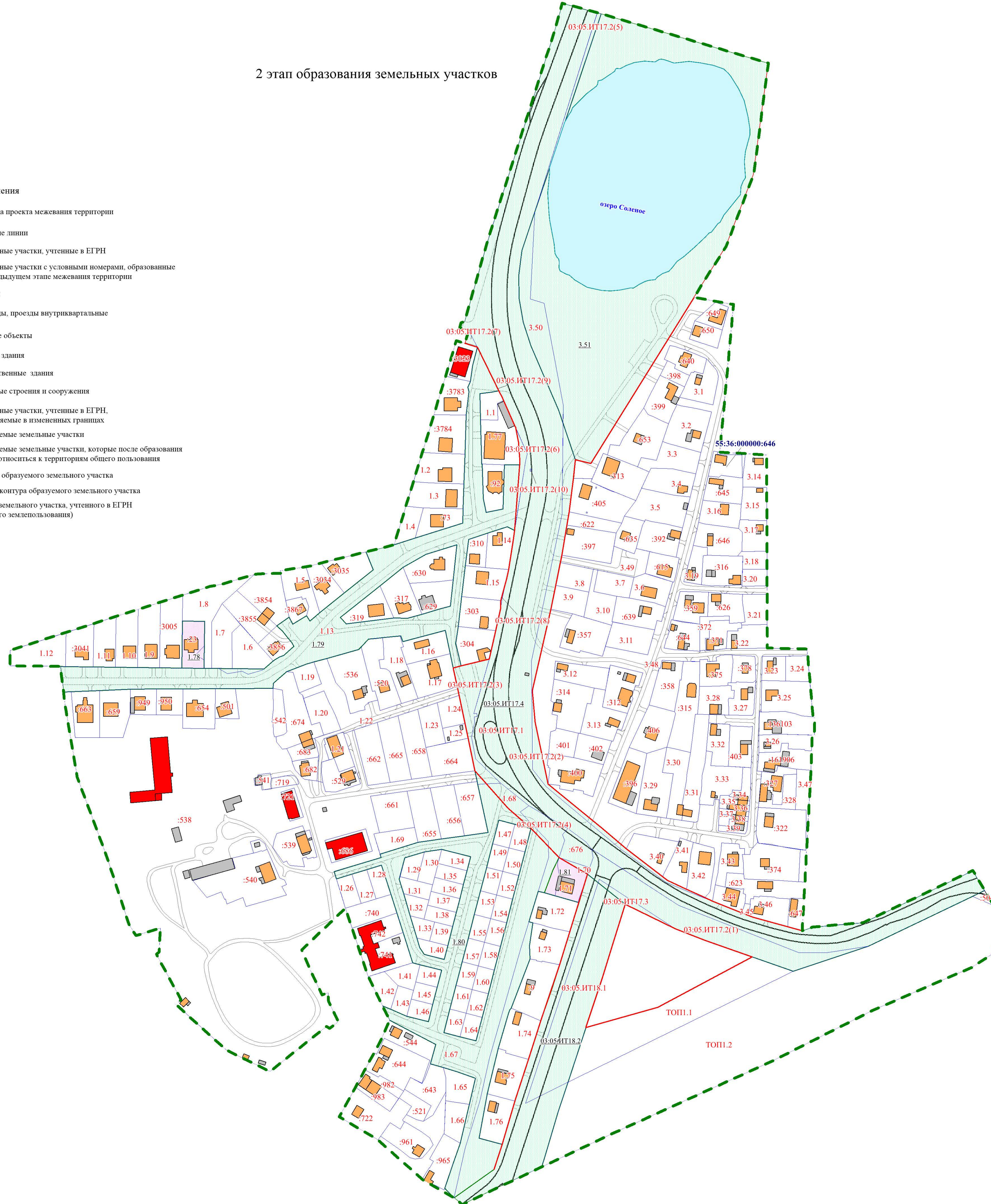
Чертеж межевания территории элементов планировочной структуры №№ 1-3, 03-05.ИТ17, 03-05.ИТ18, ТОП1 проекта планировки территории, расположенной в границах: восточная граница садоводческого некоммерческого товарищества «Профтехобразование» – северная граница садоводческого некоммерческого товарищества «Сибирский садовод-2» – южная граница детского оздоровительного лагеря им. А.П. Гайдара – восточная граница садоводческого некоммерческого товарищества «Локомотив» – южная граница садоводческого некоммерческого товарищества «Мостовик» – садоводческое некоммерческое товарищество «Искра» – автомобильная дорога Р-254 «Иртыш» в Ленинском административном округе города Омска

1 этап образования земельных участков



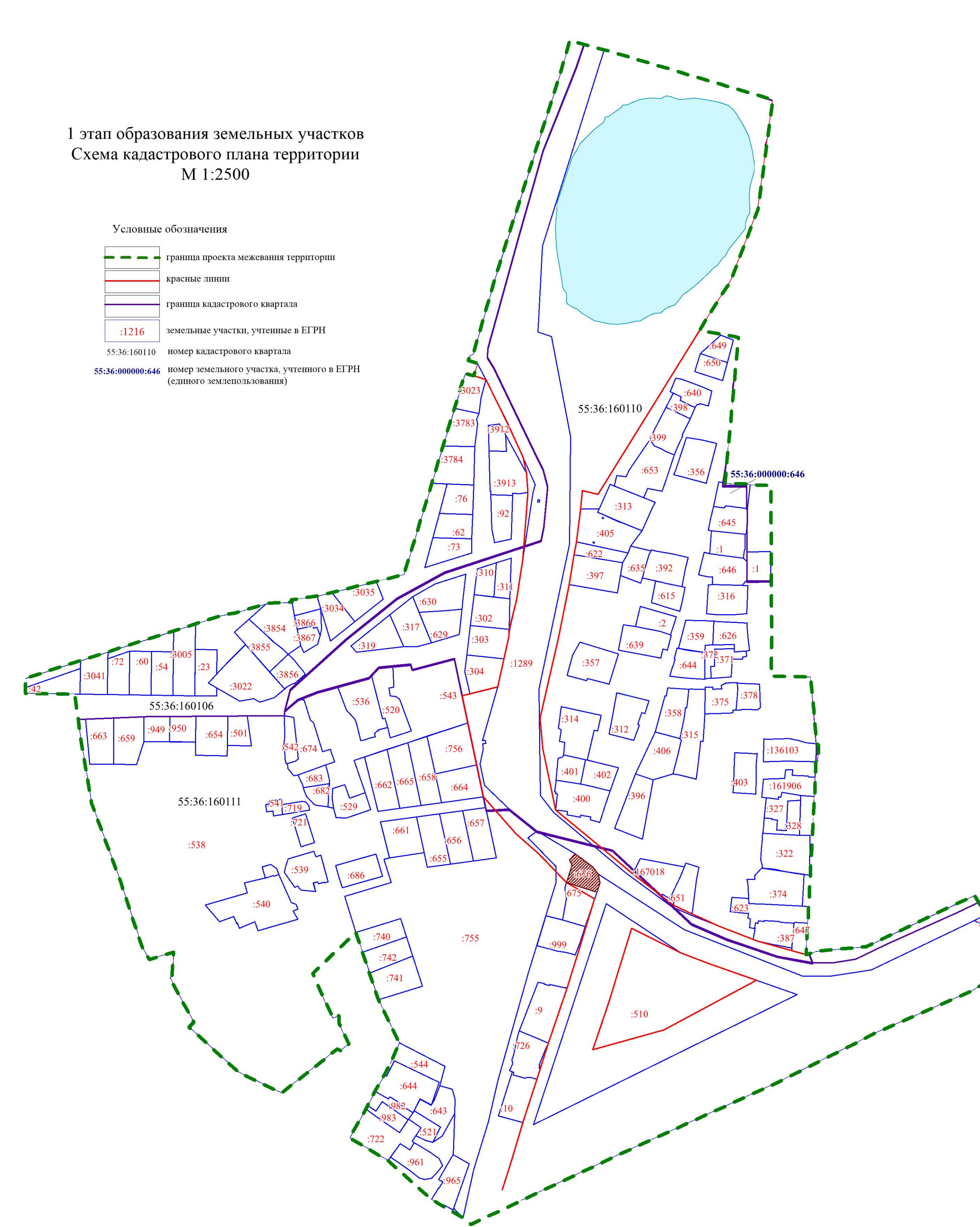
- Условные обозначения
- граница проекта межевания территории
 - красные линии
 - земельные участки, учтенные в ЕГРН
 - земельные участки с условными номерами, образованные на предыдущем этапе межевания территории
 - дорога
 - протода, проезды внутриквартальные
 - водные объекты
 - жилые здания
 - общественные здания
 - жилые строения и сооружения
 - земельные участки, учтенные в ЕГРН, сохранившиеся в изначальных границах
 - образованные земельные участки
 - образованные земельные участки, которые после образования будут относиться к территории общего пользования
 - номер образуемого земельного участка
 - номер контура образуемого земельного участка
 - номер земельного участка, учтенного в ЕГРН (единого землепользователя)

2 этап образования земельных участков



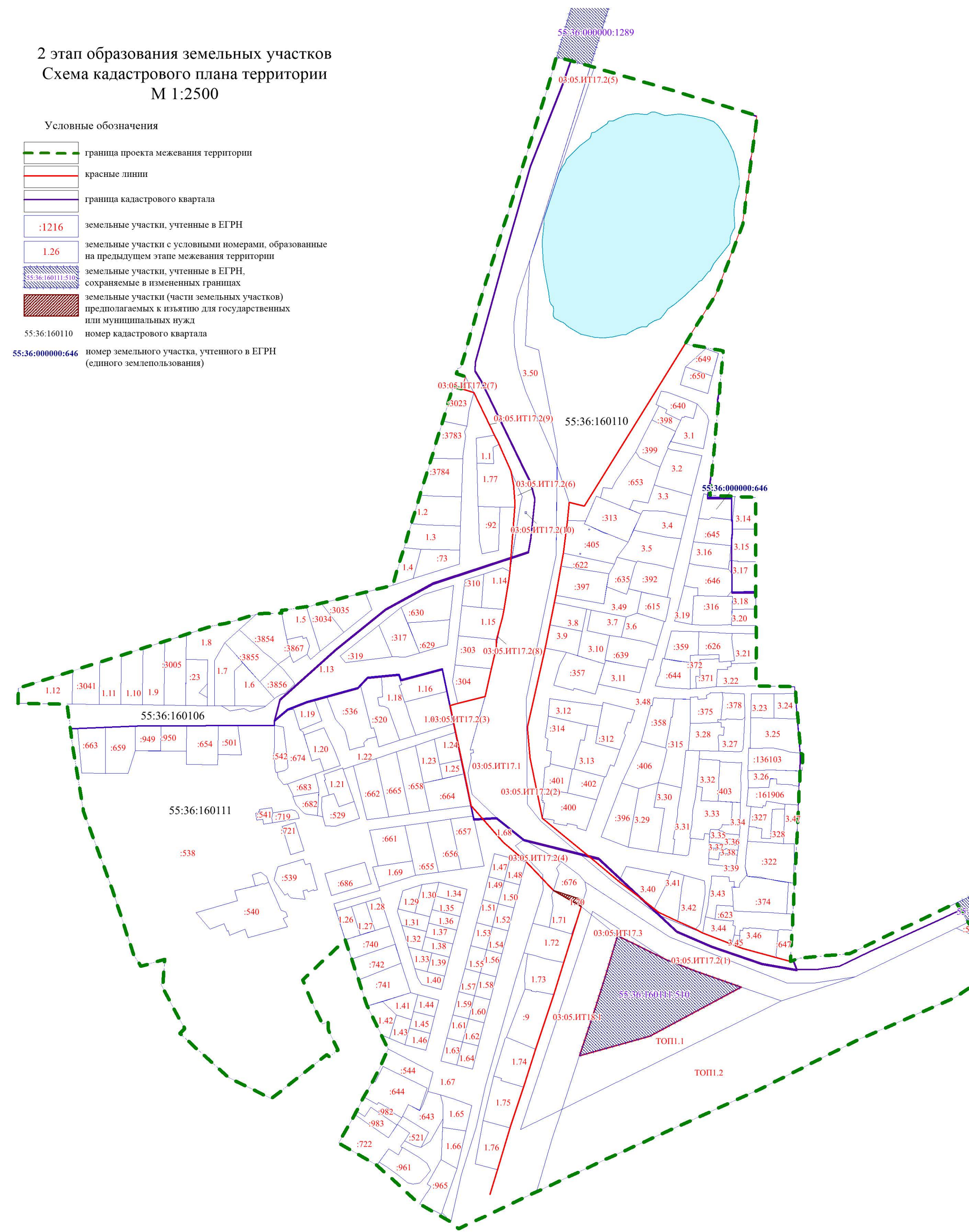
1 этап образования земельных участков
Схема кадастрового плана территории
М 1:2500

- Условные обозначения
- граница проекта межевания территории
 - красные линии
 - граница кадастрового квартала
 - земельные участки, учтенные в ЕГРН
 - номер кадастрового квартала
 - номер земельного участка, учтенного в ЕГРН (единого землепользователя)



2 этап образования земельных участков
Схема кадастрового плана территории
М 1:2500

- Условные обозначения
- граница проекта межевания территории
 - красные линии
 - граница кадастрового квартала
 - земельные участки, учтенные в ЕГРН
 - земельные участки с условными номерами, образованные на предыдущем этапе межевания территории
 - земельные участки, учтенные в ЕГРН, сохранившиеся в изначальных границах
 - земельные участки (части земельных участков) предоставляемых к платному для государственных или муниципальных нужд
 - номер кадастрового квартала
 - номер земельного участка, учтенного в ЕГРН (единого землепользователя)



Приложение к проекту межевания территории элементов планировочной структуры №№ 1-3, 03-05.ИТ17, 03-05.ИТ18, ТОП1 проекта планировки территории, расположенной в границах: восточная граница садоводческого некоммерческого товарищества «Профтехобразование» – северная граница садоводческого некоммерческого товарищества «Сибирский садовод-2» – южная граница детского оздоровительного лагеря им. А.П. Гайдара – восточная граница садоводческого некоммерческого товарищества «Локомотив» – южная граница садоводческого некоммерческого товарищества «Мостовик» – садоводческое некоммерческое товарищество «Искра» – автомобильная дорога Р-254 «Иртыш» в Ленинском административном округе города Омска

Примечание:
1. Заказчик: Департамент архитектуры и градостроительства Администрации города Омска.
2. Разработчик: ООО «Геришпроект».
3. Проект межевания территории разработан на топографической съемке М 1:500.